

Утверждена

(наименование документа об утверждении, включая наименования органов государственной власти или

органов местного самоуправления, принявших решение об утверждении схемы или

подписавших соглашение о перераспределении земельных участков)

от _____ № _____








Схема расположения земельного участка или земельных участков на кадастровом плане территории

Площадь земельного участка _____ 2 095 м²		
(указывается проектная площадь образуемого земельного участка, вычисленная с использованием технологических и программных средств, в том числе размещенных на официальном сайте федерального органа исполнительной власти, уполномоченного Правительством Российской Федерации на осуществление государственного кадастрового учета, государственной регистрации прав, ведение Единого государственного реестра недвижимости и предоставление сведений, содержащихся в Едином государственном реестре недвижимости, в информационно-телекоммуникационной сети "Интернет" (далее - официальный сайт), с округлением до 1 квадратного метра. Указанное значение площади земельного участка может быть уточнено при проведении кадастровых работ не более чем на десять процентов)		
Обозначение характерных точек границ	Координаты, м	
	(указываются в случае подготовки схемы расположения земельного участка с использованием технологических и программных средств, в том числе размещенных на официальном сайте. Значения координат, полученные с использованием указанных технологических и программных средств, указываются с округлением до 0,01 метра)	
	X	Y
1	2	3
н1	411 503,98	2 212 489,35
н2	411 534,29	2 212 510,85
н3	411 566,54	2 212 464,57
н4	411 536,56	2 212 442,98
н1	411 503,98	2 212 489,35



Масштаб 1:1 000

Условные обозначения:

-  - Вновь образованная точка, сведения о которой достаточны для определения ее местоположения
- :3У1** - Условное обозначение образуемого земельного участка
-  - Вновь образованная часть границы, сведения о которой достаточны для определения ее местоположения
-  - Земельный участок с кадастровым номером, сведения о котором имеются в ЕГРН
-  - Объект капитального строительства, сведения о котором имеются в ЕГРН
-  - Граница кадастрового квартала
-  - Границы КПП
-  - Охранная зона инженерных коммуникаций
- КК 50:28** - Номер кадастрового квартала и обозначение системы координат
- Система :**